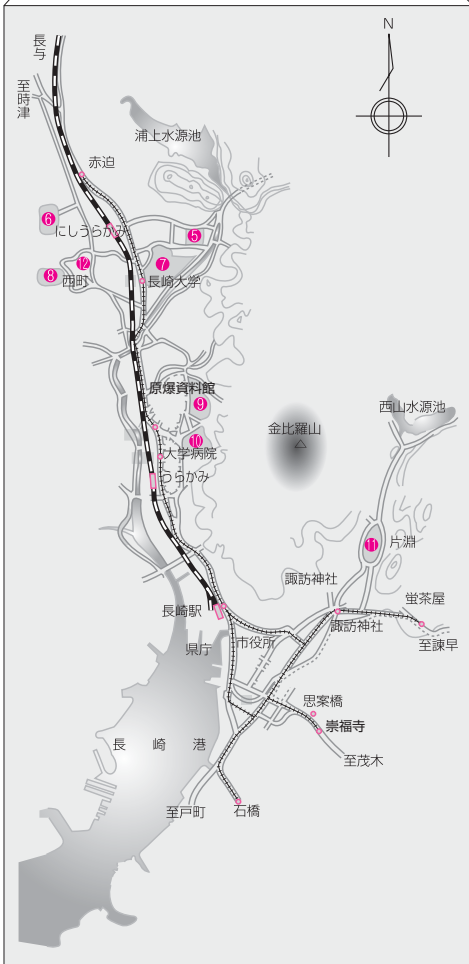
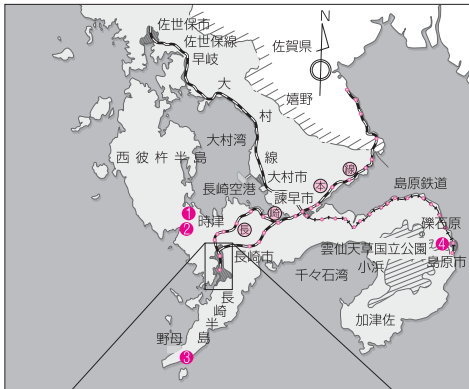


長崎大学位置図

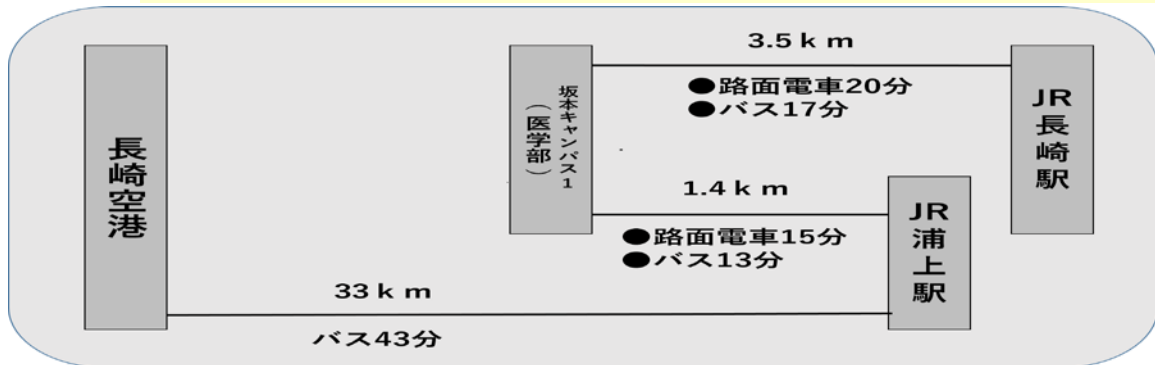


- ① 臨海研修所
- ② 海洋未来イノベーション機構
(環東シナ海環境資源センター)
- ③ 野母崎研究施設
- ④ 九州地区国立大学島原共同研修センター
- ⑤ 教育学部附属幼稚園, 附属小学校, 附属中学校
- ⑥ 教育学部附属特別支援学校
- ⑦ 計画・評価本部, 広報戦略本部,
インスティテューショナル・リサーチ推進本部,
海洋未来イノベーション機構, グローバル連携機構,
研究開発推進機構, 地方創生推進本部, 感染症共同研究拠点,
監査室, 事務局, 多文化社会学部, 教育学部, 薬学部,
情報データ科学部, 工学部, 環境科学部, 水産学部,
多文化社会学研究科, 教育学研究科, 工学研究科,
水産・環境科学総合研究科, 医歯薬学総合研究科(薬学系),
医歯薬学総合研究科附属薬用植物園, 附属図書館(中央図書館)
保健・医療推進センター, ICT基盤センター,
大学教育イノベーションセンター, 言語教育研究センター,
核兵器廃絶研究センター, 環境保全センター,
留学生教育・支援センター, 学務情報推進室,
やってみゅーでスク, ダイバーシティ推進センター,
先端創薬イノベーションセンター, 地域教育総合支援センター,
障がい学生支援室, 福島未来創造支援研究センター
- ⑧ 国際交流会館
- ⑨ 医学部(医学科), 医歯薬学総合研究科(医系),
熱帯医学研究所, 原爆後障害医療研究所,
先端生命科学研究支援センター, 附属図書館(医学分館),
熱帯医学・グローバルヘルス研究科
- ⑩ 病院, 医学部(保健学科)歯学部, 薬学部
医歯薬学総合研究科(保健学系・歯学系・薬学系),
国際交流会館坂本分館, 原子力災害対策戦略本部,
子どもの心の医療・教育センター
- ⑪ 経済学部, 経済学研究科, 附属図書館(経済学部分館)
- ⑫ 国際学寮ホルテンシア

最寄り駅からの図面・キャンパス間の移動関係



- 坂本キャンパス**
- JR 長崎駅から
 - 路面電車
 - 「長崎駅前」→(赤迫行き)→「原爆資料館」下車→徒歩
 - 長崎バス
 - 「長崎駅前」→(8番系統下大橋行き(医学部経由))→「医学部前」下車
 - JR 浦上駅から
 - 路面電車
 - 「浦上駅前」→(赤迫行き)→「原爆資料館」下車→徒歩
 - 長崎空港から
 - 県営バス
 - 「長崎空港4番のりば」→(昭和町・浦上経由長崎方面行き)→「浦上駅前」下車→(「JR 浦上駅から」へ)



- 坂本キャンパス(医学部)と文教キャンパス(全学教育)間の移動関係**
- 1) 距離 2 km, 移動時間 20 分, 交通手段は路面電車「原爆資料館」～「長崎大学」
 - 2) 全学教育は, 1 年次が水曜日・木曜日・金曜日, 2 年次が月曜日・火曜日に文教キャンパスで受講することにして, 専門教育との受講日を曜日で分け, 同じ日にキャンパス間の移動がないようにしている。

校舎，運動場等の配置図

坂本キャンパス ①

医学部(医学科)
熱帯医学研究所
原爆後障害医療研究所
熱帯医学・グローバルヘルス研究科
国際連携研究戦略本部



- ① 良順会館
- ② ボンベのレリーフ
- ③ グビロが丘
- ④ ゲストハウス
- ⑤ 生協食堂
- ⑥ 被爆した門柱
- ⑦ 長崎大学医学ミュージアム
- ⑧ 近代医学史料展示室
- ⑨ 創立150周年ミュージアム
- ⑩ ボンベ会館
- ⑪ 原爆被災者慰霊碑
- ⑫ けやき通り
- ⑬ シーボルト記念碑
- ⑭ 原爆復興50周年記念碑
- ⑮ 永井千本桜
- ⑯ 薬専防空壕跡地の慰霊碑

