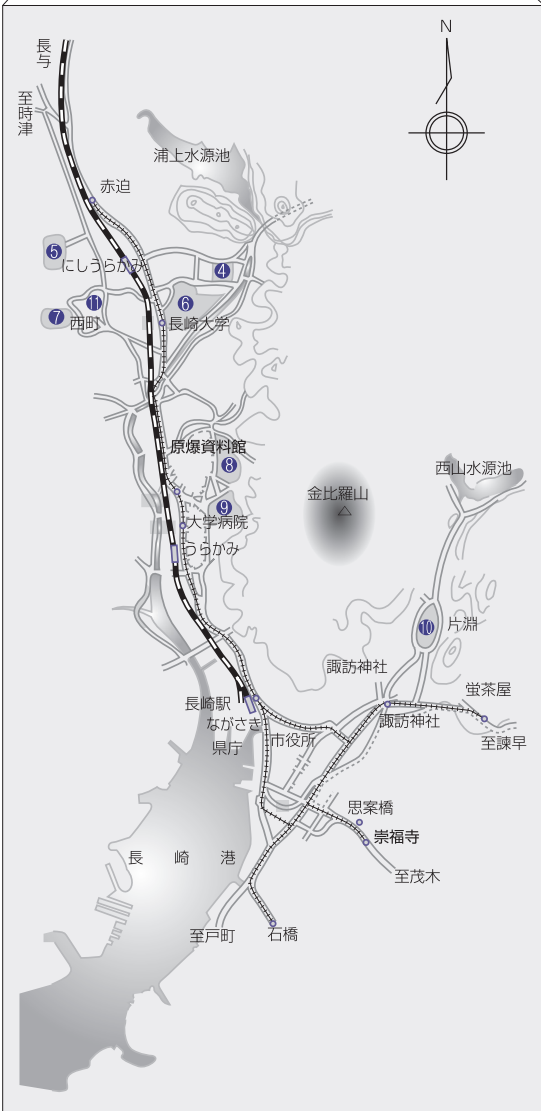
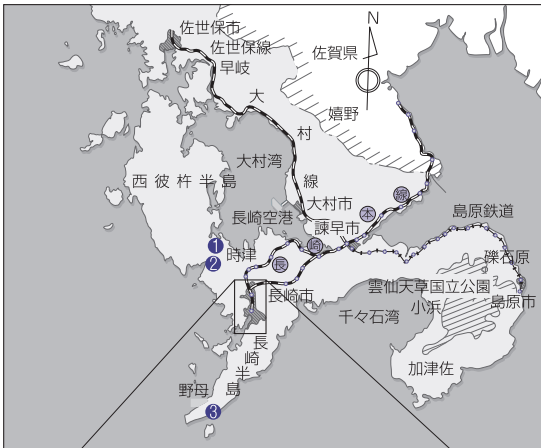


校地校舎等の図面

都道府県内における位置関係に関する図面

長崎大学位置図



- ① 臨海研修所
- ② 海洋未来イノベーション機構 環東シナ海環境資源研究センター
- ③ 野母崎研究施設
- ④ 教育学部附属幼稚園, 附属小学校, 附属中学校
- ⑤ 教育学部附属特別支援学校
- ⑥ 計画・評価本部, 広報戦略本部, インスティテューショナル・リサーチ推進本部, ダイバーシティ推進センター, 感染症共同研究拠点, 監査室, 事務局, 多文化社会学部, 教育学部, 薬学部, 情報データ科学部, 工学部, 環境科学部, 水産学部, 多文化社会学研究科, 教育学研究科, 医歯薬学総合研究科(薬学系), 工学研究科, 水産・環境科学総合研究科, 附属図書館, 附属薬用植物園, 保健センター, ICT 基盤センター, 言語教育研究センター, 核兵器廃絶研究センター, 留学生教育・支援センター, 環境保全センター, 教育開発推進機構, 研究開発推進機構, グローバル連携機構, 海洋未来イノベーション機構, キャリアセンター, 障がい学生支援室, 教員免許状更新講習支援室, 先端創薬イノベーションセンター, 福島未来創造支援研究センター
- ⑦ 国際交流会館
- ⑧ 医学部(医学科), 熱帯医学研究所, 原爆後障害医療研究所, 医歯薬学総合研究科(医学系), 先端生命科学研究支援センター, 附属図書館(医学分館), 熱帯医学・グローバルヘルス研究科
- ⑨ 病院, 歯学部, 薬学部
医歯薬学総合研究科(保健学系・歯学系・薬学系), 医学部(保健学科), 国際交流会館坂本分館, 原子力災害対策戦略本部, 子どもの心の医療・教育センター
- ⑩ 経済学部, 経済学研究科, 附属図書館(経済学部分館)
- ⑪ 国際学寮ホルテンシア

最寄り駅からの距離・交通機関が分かる図面



■ 坂本キャンパス

● JR 長崎駅から

路面電車

「長崎駅前」→(赤迫行き)→「原爆資料館」下車→徒歩

長崎バス

「長崎駅前」→(8番系統下大橋行き(医学部経由))→「医学部前」下車

● JR 浦上駅から

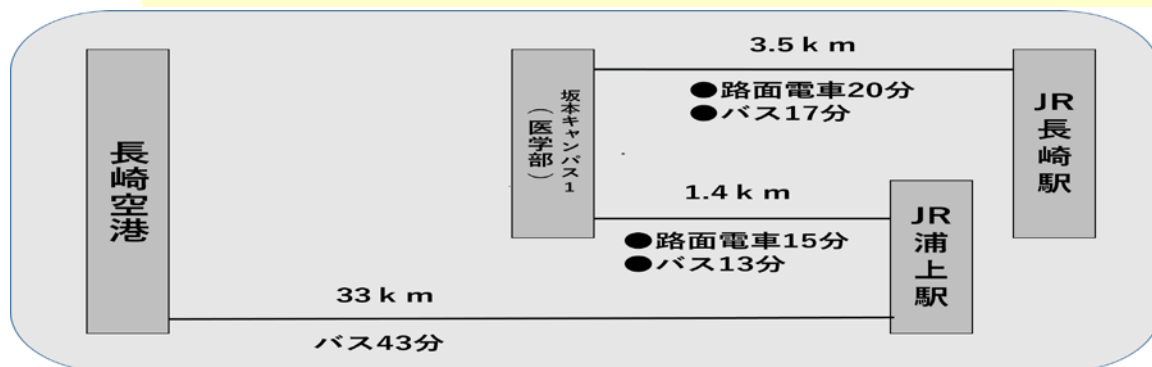
路面電車

「浦上駅前」→(赤迫行き)→「原爆資料館」下車→徒歩

● 長崎空港から

県営バス

「長崎空港4番のりば」→(昭和町・浦上経由長崎方面行き)→「浦上駅前」下車→(「JR 浦上駅から」へ)



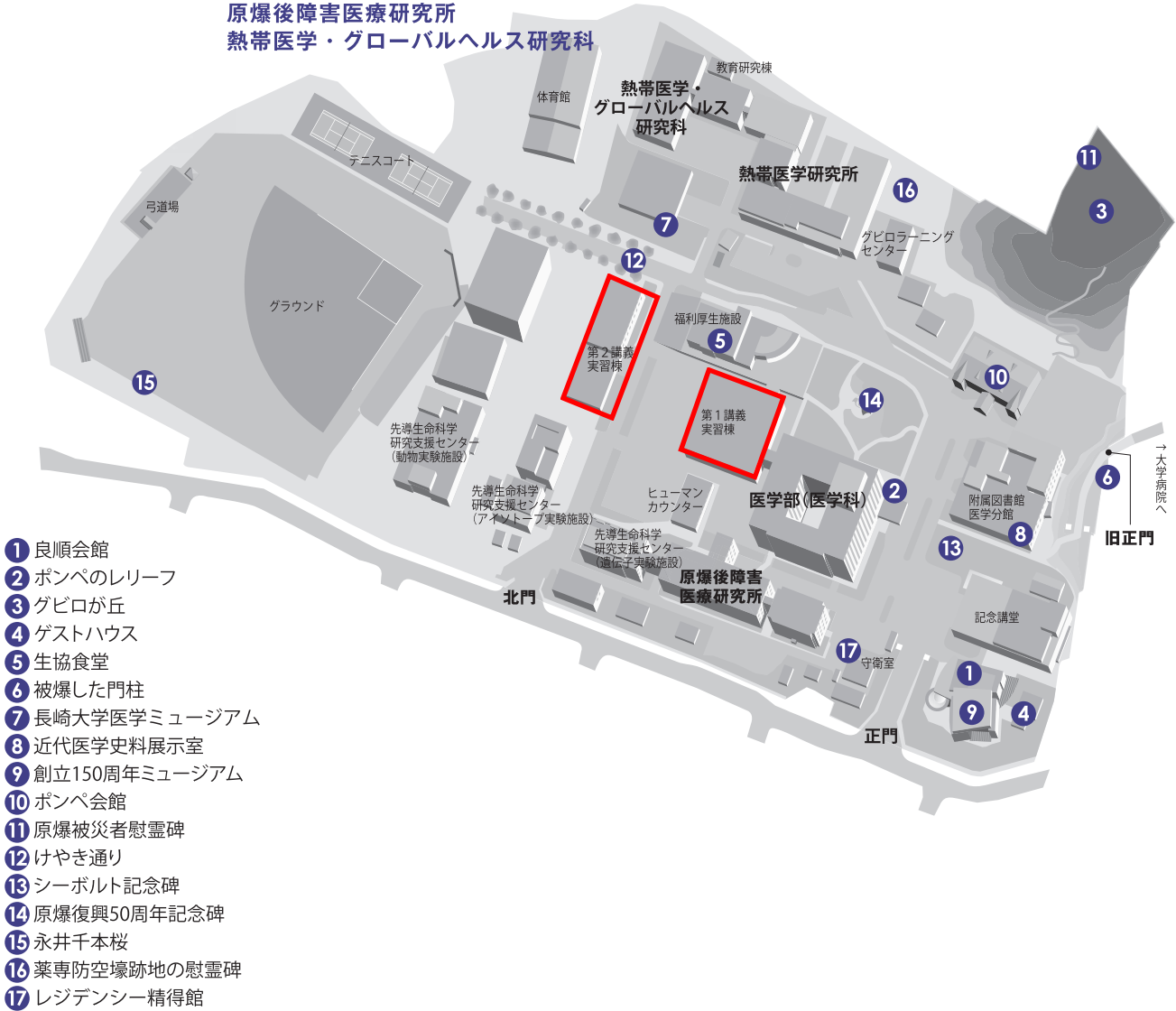
■ 坂本キャンパス(医学部)と文教キャンパス(全学教育)間の移動関係

- 1) 距離 2 km, 移動時間 20 分, 交通手段は路面電車「原爆資料館」～「長崎大学」
- 2) 全学教育は, 1 年次が水曜日・木曜日・金曜日, 2 年次が月曜日・火曜日に文教キャンパスで受講することにして, 専門教育との受講日を曜日で分け, 同じ日にキャンパス間の移動がないようにしている。

校舎・運動場等の配置図

坂本キャンパス ①

医学部(医学科)
熱帯医学研究所
原爆後障害医療研究所
熱帯医学・グローバルヘルス研究科



- ① 良順会館
- ② ポンペのレリーフ
- ③ グビロが丘
- ④ ゲストハウス
- ⑤ 生協食堂
- ⑥ 被爆した門柱
- ⑦ 長崎大学医学ミュージアム
- ⑧ 近代医学史料展示室
- ⑨ 創立150周年ミュージアム
- ⑩ ポンペ会館
- ⑪ 原爆被災者慰霊碑
- ⑫ けやき通り
- ⑬ シーボルト記念碑
- ⑭ 原爆復興50周年記念碑
- ⑮ 永井千本桜
- ⑯ 薬専防空壕跡地の慰霊碑
- ⑰ レジデンシー精得館

【坂本キャンパス①】

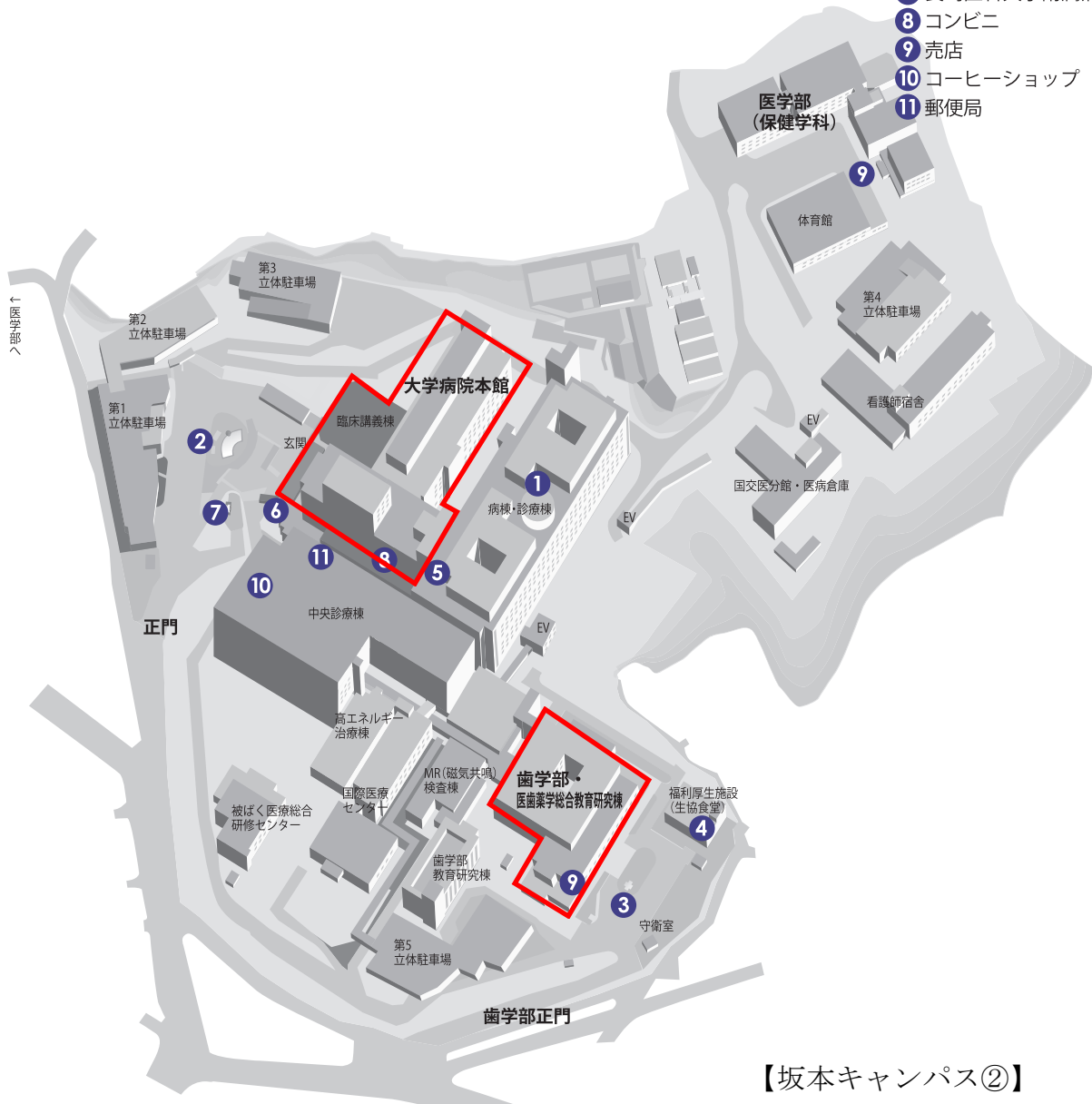
校地面積：92,176㎡

校舎敷地面積：50,161㎡

坂本キャンパス ②

医学部 (保健学科)
 歯学部
 薬学部
 大学病院

- ① すかいらうんじ ぼんぺ
- ② 水壺を捧げる子供の像
- ③ 被爆したクスノキ
- ④ 生協食堂
- ⑤ 院内ぎやらリー
- ⑥ コリドール
- ⑦ 長崎医科大学附属病院碑
- ⑧ コンビニ
- ⑨ 売店
- ⑩ コーヒーショップ
- ⑪ 郵便局



【坂本キャンパス②】

校地面積 : 86,807 m²
 校舎敷地面積 : 58,627 m²