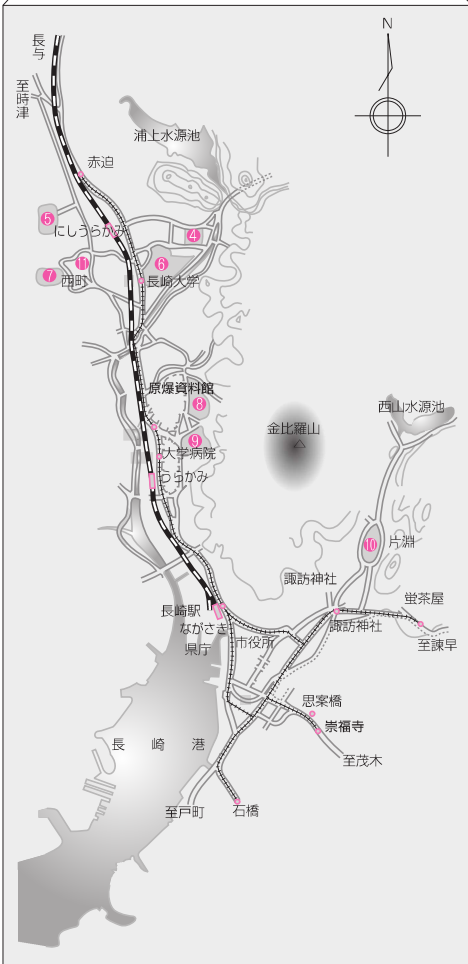
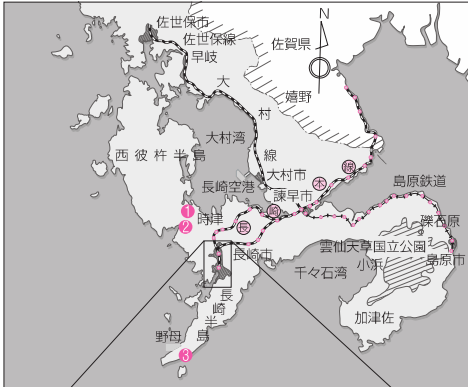


校地校舎等の図面

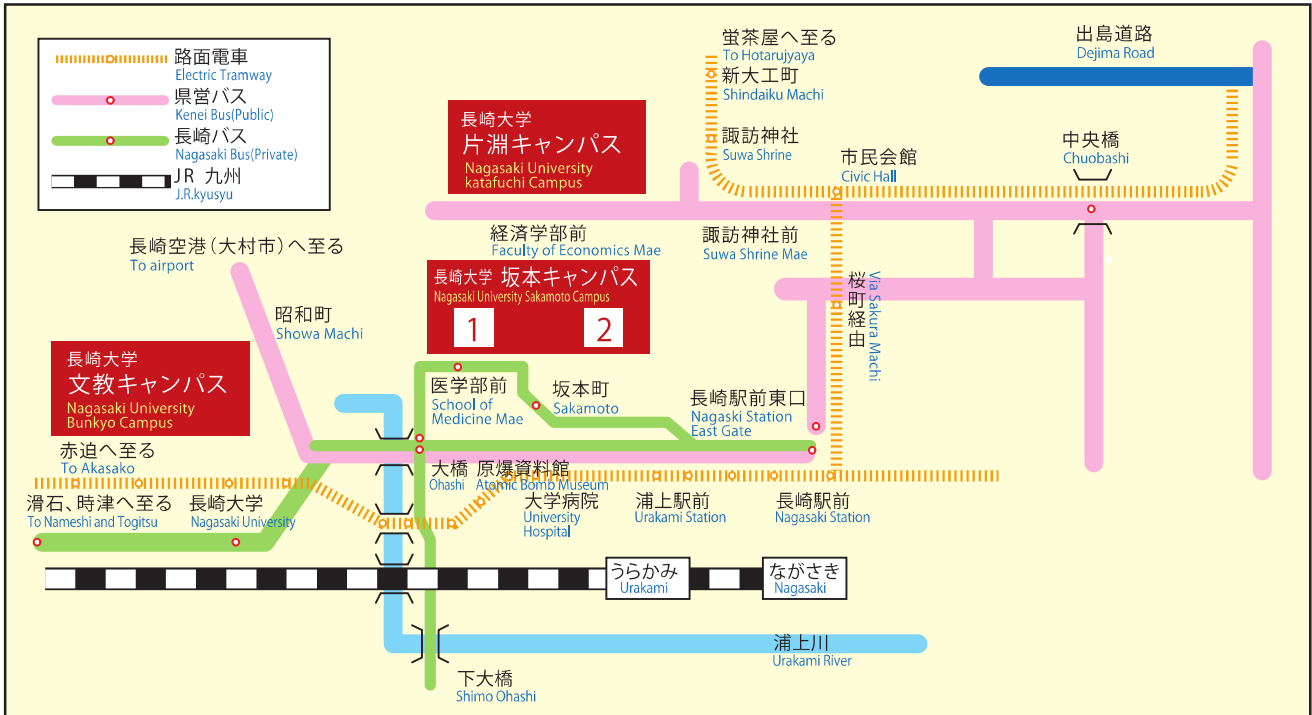
都道府県内における位置関係に関する図面

長崎大学位置図



- ① 臨海研修所
- ② 海洋未来イノベーション機構 環東シナ海環境資源研究センター
- ③ 野母崎研究施設
- ④ 教育学部附属幼稚園, 附属小学校, 附属中学校
- ⑤ 教育学部附属特別支援学校
- ⑥ 計画・評価本部, 広報戦略本部, インスティテューショナル・リサーチ推進本部, ダイバーシティ推進センター, 監査室, 事務局, 多文化社会学部, 教育学部, 薬学部, 情報データ科学部, 工学部, 環境科学部, 水産学部, 多文化社会学研究科, 教育学研究科, 医歯薬学総合研究科(薬学系), 工学研究科, 水産・環境科学総合研究科, 附属図書館, 附属薬用植物園, 保健センター, ICT基盤センター, 言語教育研究センター, 核兵器廃絶研究センター, 留学生教育・支援センター, 環境保全センター, 教育開発推進機構, 研究開発推進機構, グローバル連携機構, 海洋未来イノベーション機構, キャリアセンター, 障がい学生支援室, 先端創薬イノベーションセンター
- ⑦ 国際交流会館
- ⑧ 医学部(医学科), 熱帯医学研究所, 原爆後障害医療研究所, 高度感染症研究センター, 医歯薬学総合研究科(医学系), 放射線総合センター, 附属図書館(医学分館), 熱帯医学・グローバルヘルス研究科
- ⑨ 病院, 歯学部, 薬学部 医歯薬学総合研究科(保健学系・歯学系・薬学系), 医学部(保健学科), 国際交流会館坂本分館, 原子力災害対策戦略本部, 子どもの心の医療・教育センター 福島未来創造支援研究センター
- ⑩ 経済学部, 経済学研究科, 附属図書館(経済学部分館)
- ⑪ 国際学寮ホルテンシア

最寄り駅からの距離・交通機関が分かる図



■利用交通機関 Public Transportation

坂本キャンパス1 Sakamoto Campus 1

医学部（医学科）、熱帯医学研究所等、
附属図書館（医学分館）
School of Medicine (School of Medical
Sciences), Institute of Tropical Medicine,
Medical Library
(長崎市坂本1丁目12-4)
1-12-4 Sakamoto, Nagasaki City

路面電車
Electric Tramway

『長崎駅前』から「赤迫」行き、『原爆資料館』下車、徒歩約10分
No.1 and No.3 "Akasako" from "Nagasaki Station" to "Atomic Bomb Museum". About 10-minute walk from there.

バス
Bus

『長崎駅前』から長崎バス8番「下大橋（医学部経由）」行き、『医学部前』下車、徒歩約1分
Nagasaki Bus No.8 "Shimo Ohashi (via School of Medicine)" from "Nagasaki Station" to "School of Medicine". About 1-minute walk from there.

長崎空港より
From Airport

長崎空港（大村市）から長崎方面行きバス（昭和町・浦上経由）『平和公園』下車、徒歩約10分
Bus bound for Nagasaki City (via Showa-machi /Urakami) to "Peace Park". About 10-minute walk from there.

坂本キャンパス2 Sakamoto Campus 2

長崎大学病院、歯学部、
医学部（保健学科）
University Hospital, School of Dentistry,
School of Medicine (School of Health
Sciences)
(長崎市坂本1丁目7-1)
1-7-1 Sakamoto, Nagasaki City

路面電車
Electric Tramway

『長崎駅前』から「赤迫」行き、『大学病院』下車、徒歩約5分
No.1 and No.3 "Akasako" from "Nagasaki Station" to "University Hospital". About 5-minute walk from there.

バス
Bus

『長崎駅前』から長崎バス8番「下大橋（医学部経由）」行き、『大学病院』または『坂本町』下車、徒歩約1分
Nagasaki Bus No.8 "Shimo Ohashi (via School of Medicine)" from "Nagasaki Station" to "University Hospital" or "Sakamoto Machi". About 1-minute walk from there.

長崎空港より
From Airport

長崎空港（大村市）から長崎方面行きバス（昭和町・浦上経由）、『平和公園』下車、徒歩約10分
Bus bound for Nagasaki City (via Showa-machi/ Urakami) to "Peace Park". About 10-minute walk from there.

坂本キャンパス（医学部）と文教キャンパス（全学教育）間の移動関係

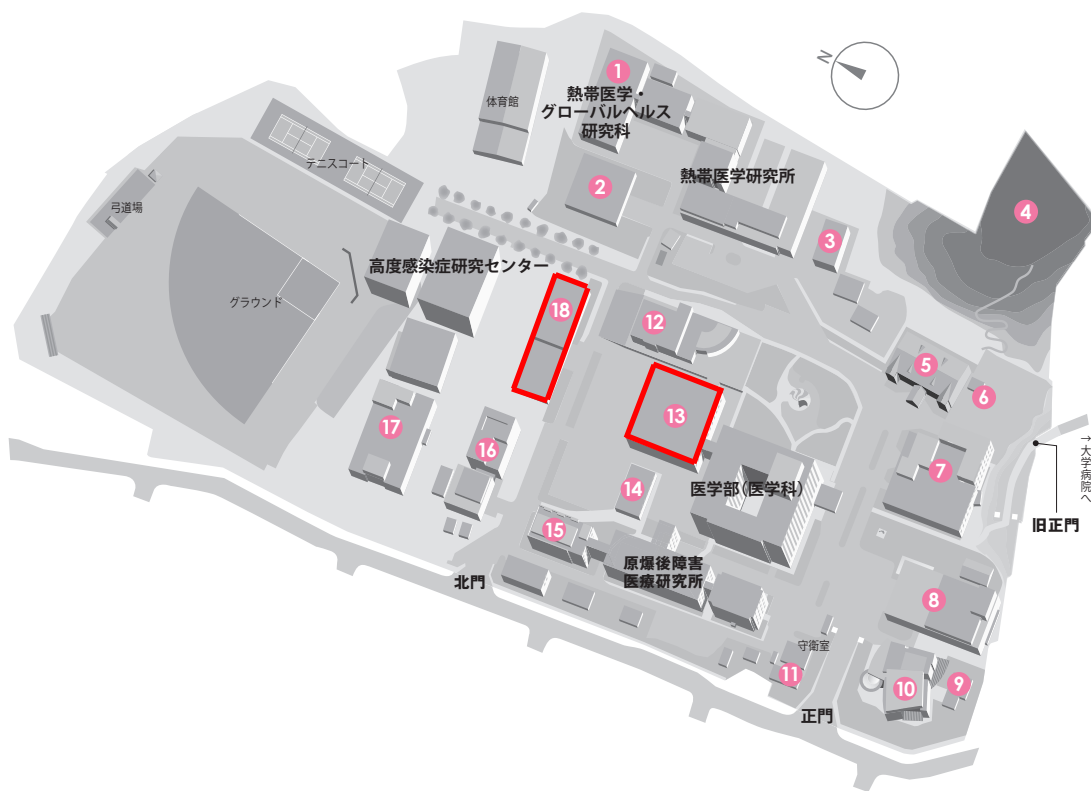
- 1) 距離 2 km, 移動時間 20 分, 交通手段は路面電車「原爆資料館」～「長崎大学」
- 2) 全学教育は、1年次が水曜日・木曜日・金曜日、2年次が月曜日・火曜日に文教キャンパスで受講することにして、専門教育との受講日を曜日で分け、同じ日にキャンパス間の移動がないようにしている。

校舎・運動場等の配置図

坂本キャンパス ①

医学部（医学科）
 熱帯医学研究所
 原爆後障害医療研究所
 熱帯医学・グローバルヘルス研究科
 高度感染症研究センター

- ① グローバルヘルス総合研究棟
- ② 長崎大学医学ミュージアム
- ③ グピローニングセンター
- ④ グピロが丘
- ⑤ ポンベ会館
- ⑥ 坂本検収センター
- ⑦ 附属図書館医学分館
- ⑧ 記念講堂
- ⑨ ゲストハウス
- ⑩ 良順会館
- ⑪ レジデンスー精得館
- ⑫ 生協食堂
- ⑬ 第1講義実習棟
- ⑭ ヒューマンカウンター
- ⑮ 先端ゲノム研究センター
- ⑯ 放射線総合センター
- ⑰ バイオメディカルモデル動物研究センター
- ⑱ 第2講義実習棟



坂本 1 キャンパス
 校地面積：92,176㎡
 校舎敷地面積：43,459㎡

坂本キャンパス ②

医学部（保健学科）
歯学部
薬学部
大学病院

- | | |
|------------------------|-----------------|
| ① 福利厚生施設 | ⑧ 高エネルギー治療棟 |
| ② 医歯薬学総合教育研究棟 | ⑨ 被ばく医療総合研修センター |
| ③ 医歯薬学先端融合教育研究棟 | ⑩ 管理棟 |
| ④ MR(磁気共鳴)検査棟 | ⑪ 中央診療棟 |
| ⑤ 歯学部教育研究棟 | ⑫ 病棟・診療棟 |
| ⑥ 国際医療センター | ⑬ 臨床講義棟 |
| ⑦ 特殊災害・新興感染症トリアージユニット棟 | |



坂本2キャンパス
校地面積：86,807㎡
校舎敷地面積：56,069㎡